



## AJUNTAMENT DE PALAU-SAVERDERA

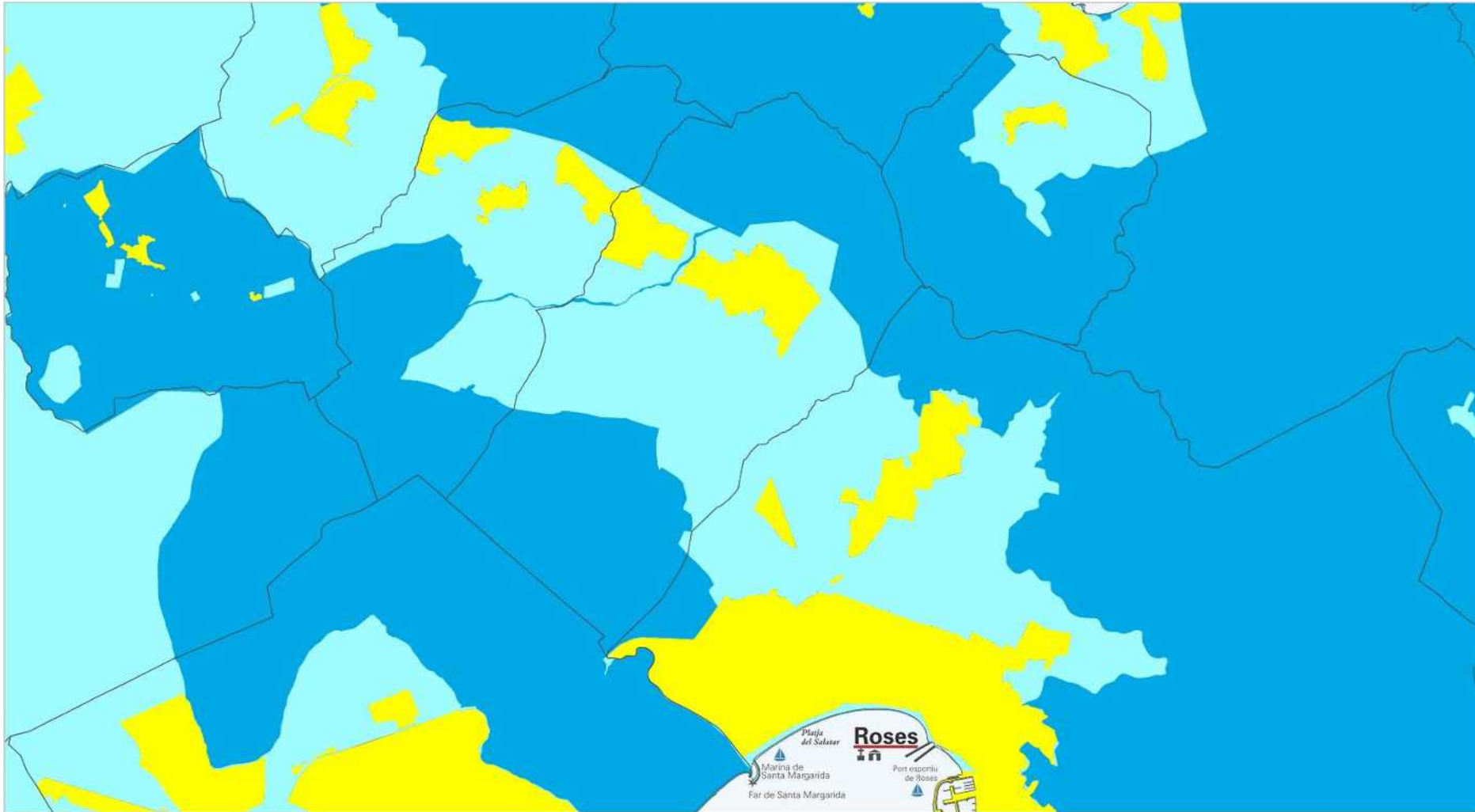
c/. Nou, 15 – 17495 Palau-saverdera  
Tel. 972.55.23.37 – Fax 972.53.02.06 – [www.palau-saverdera.cat](http://www.palau-saverdera.cat)

### ASSABENTAMENT DE L'APROVACIÓ DEL MAPA DE PROTECCIÓ ENVERS LA CONTAMINACIÓ LUMÍNICA

Els membres assistents ES DONEN PER ASSABENTATS de l'aprovació per part del Departament de Territori i Sostenibilitat del nou Mapa de la protecció envers la contaminació lumínica a Catalunya com a instrument normatiu d'ordenació ambiental que reflecteix les zones en les que es divideix el territori en funció de la vulnerabilitat del medi nocturn a la contaminació lumínica, comunicat a l'Ajuntament amb registre d'entrades E2018001722 de 9 de juliol de 2018.

Isabel Maria Cortada i Soler  
Alcaldesa Presidenta de l'Ajuntament

A Palau-saverdera, en la data de la signatura electrònica.



Escala 1:58.117 per DIN A4 apaïsat

SIG Gencat. Mapa de valor informatiu

Codi Segur de Verificació: e7c9de1a-7461-42e4-a6fb-e9f0ba716e27  
Origen: Ciutadà  
Identificador document original: ES\_L01081000\_2018\_2693240  
Data d'impressió: 23/07/2018 17:45:11  
Pàgina 2 de 2

**SIGNATURES**  
Cap signatura aplicada





**Llegenda**

**Limits municipals**

Delimitació oficial dels municipis (1:5.000)

**Mapa de la Protecció envers la Contaminació Lumínica (2018)**

Zonificació segons el grau de protecció del medi nocturn

-  Zona E1. Protecció màxima
-  Zona E2. Protecció alta
-  Zona E3. Protecció moderada
-  Zona E4. Protecció menor